




**Note : cet itinéraire emprunte une partie du PR des mégalithes décrit dans le topo-guide "Sur le chemin de Saint-Hilaire" et bénéficie par endroits de panneaux directionnels.**


 De l'église Saint-Pierre - clocher-mur et porche, **lanterne des morts** dans le cimetière - aller à droite en suivant le balisage jaune vers la mairie et l'ancienne école au bâti traditionnel du début du XX<sup>e</sup> siècle. Maulais est une commune associée à Taizé.

 Le chemin herbeux s'élève de 30 m de dénivelé dans le coteau avec un point de vue sur les méandres du Thouaret et le logis des Roches. Il se prolonge, au niveau d'un petit carré de vigne, cote 89, par un chemin empierré qui conduit au bois de la Verrie avec un rucher à l'entrée.

Un point de vue une boucle du Thouet et sur la butte de Moncoué précède l'arrivée à


 la **ferme de la Verrie** - intéressant porche pigeonnier et jardin clos de murs - puis au **vieux village d'Auboué** où se côtoient des ruines et de remarquables restaurations : croix de carrefour, pigeonnier, logis, porche d'un ancien château, puits... L'importance passée du village est révélée par l'existence d'un établissement gallo-romain alimenté par un aqueduc et d'une fosse remplie de chaux et de près de 300 tuiles à rebord.

 La randonnée se poursuit par la D 163 et rencontre le GR<sup>®</sup> 36, balisage blanc-rouge, que l'on suivra jusqu'aux abords de l'élevage de Marsay.

 Au niveau de la croix, une variante balisée par la **croix Malécot**, le **chemin des Tuiliers**, le **carrefour de la Croix des Forges** où passe l'ancienne voie gallo-romaine dénommée le **chemin de Saint-Hilaire**, la **vallée de Saint-Hilaire** et le **GR<sup>®</sup> 36** au bord du Thouet allonge l'itinéraire de 4,5 km.

 Au bout du pont sur le **Thouet**, près de la gloriette de style angevin, laisser à droite la randonnée de Saint-Généroux "La


Croix des Forges" et tourner à gauche pour suivre la rivière en rive droite, vers l'aval, jusqu'à Praillon.

 A 500 m, un **dolmen** (sur une propriété privée) annonce la richesse de Taizé par le nombre de mégalithes ; se reporter au circuit de Taizé "Les mégalithes".


Le chemin reste ensuite proche du Thouet ; après le point de vue sur Auboué et la Verrie, la lecture du paysage de la rive opposée permet de déceler

 la **confluence des vallées du Thouaret et du Thouet**.

Après l'ancien moulin de Bourdet, une petite route conduit à Maranzais et le **puits** où l'on tourne à gauche vers une modeste **chapelle** rurale - aire de pique-nique sur une île.

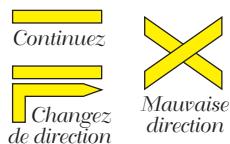
 A Praillon, prendre à droite pour monter sur le pont routier de la D 172 et franchir le **Thouet** en observant les **vestiges du vieux pont** près de l'auberge.

Quitter la D 172 pour gagner Auzay - logis hors circuit à 300 m - d'où la rue des Sapins ramène à la départementale avec un point de vue à l'Est sur la butte du Parc d'Oiron (château d'eau).

 A moins de 100 m, laisser le GR<sup>®</sup> qui file à droite vers l'élevage de gibier de Marsay. Tourner à gauche, balisage jaune, sur un chemin empierré qui mène au **bois des Jaufrelles** et débouche au sommet du coteau du méandre du Thouaret où est établi le village de Maulais.

 Descendre alors au hameau du Frêne et au pont sur le **Thouaret** pour rejoindre l'église.

## Code du Balisage



 Patrimoine bâti

 Patrimoine naturel

 Point de vue

 Aire de pique-nique

 Traversée de route



PR Saint-Généroux  
La Croix des Forges

# MAULAIS

*Vous découvrirez au cours de ce circuit :*

- **l'église Saint-Pierre de Maulais et une lanterne des morts ;**
- **les vallées du Thouet et du Thouaret ;**
  - **de nombreux points de vue ;**
    - **la ferme de la Verrie ;**
    - **le vieux village d'Auboué ;**
      - **des croix de carrefour ;**
- **la vallée et le chemin de Saint-Hilaire ;**
  - **un dolmen ;**
- **un puits et une chapelle à Maranzais ;**
  - **le vieux pont de Praillon ;**
  - **le bois des Jaufrelles.**

*Bonne randonnée...*

*...et n'oubliez pas que vous n'êtes pas seul à emprunter les sentiers que vous allez parcourir. Nous vous invitons donc à respecter la nature :*

- évitez de cueillir les fleurs et les plantes ;
- ne laissez aucun débris derrière vous ;
- respectez les lieux habités ;
- restez sur les sentiers ;
- maintenez les chiens en laisse.



- © Comité Départemental des Deux-Sèvres de la Randonnée Pédestre
- Comité Départemental de Tourisme en Deux-Sèvres  
[www.tourisme-deux-sevres.com](http://www.tourisme-deux-sevres.com)  
Tél. 05 49 77 87 79

*Cette fiche est éditée par le Conseil Général des Deux-Sèvres en conformité avec les dispositions de la charte qualité "Randonnée en Deux-Sèvres".*  
Tél. 05 49 06 77 65

Info@9-Mails - 05 49 29 03 88

# MAULAIS



## Le Thouet et le Thouaret

*De nombreux points de vue agrémentent cette randonnée à la confluence des vallées du Thouet et du Thouaret.*

**Accès :** 4,5 km à l'ouest de Taizé,  
8 km au sud-est de Thouars

**Départ :** église de Maulais

**Distance :** 11,5 km

**Durée :** 3 h

**Balilage :** jaune et blanc-rouge

**Rando** pédestre  
en Deux-Sèvres