

## Ardin - Au fil des lavoirs.




© J.G. FFRando Comité 79

### Point de départ

📍 ARDIN  
📍 Lat : 46.47577 Lng : -0.55179

### Informations techniques

 Marche

**Facile** ⌚ 4h00

↗ Deniv. pos. 142 m	↑ Alt. max. 116 m	↓ Alt. min. 41 m	↔ Distance 11,6 km
------------------------	----------------------	---------------------	-----------------------



FFRandonnée 

Proposé par :  
**FFRandonnée Deux-Sèvres**  
<https://www.ffrandonnee.fr/>



### Description

Le calcaire et le marbre où l'eau des sources, les éléments dessinent le paysage; au bord des chemins, les lavandières ravivent le passé...à moins que ce ne soit la Galipote.

Accès : 4 km à l'est de Coulonges sur l'Autize.

Départ: centre de loisirs du Chaillot, à côté du stade.

Distance: 11.6 km.

Balisage: jaune et jaune rouge (GR de Pays Sud-Gâtine)




### Informations complémentaires

#### Vous découvrirez au cours de ce circuit :

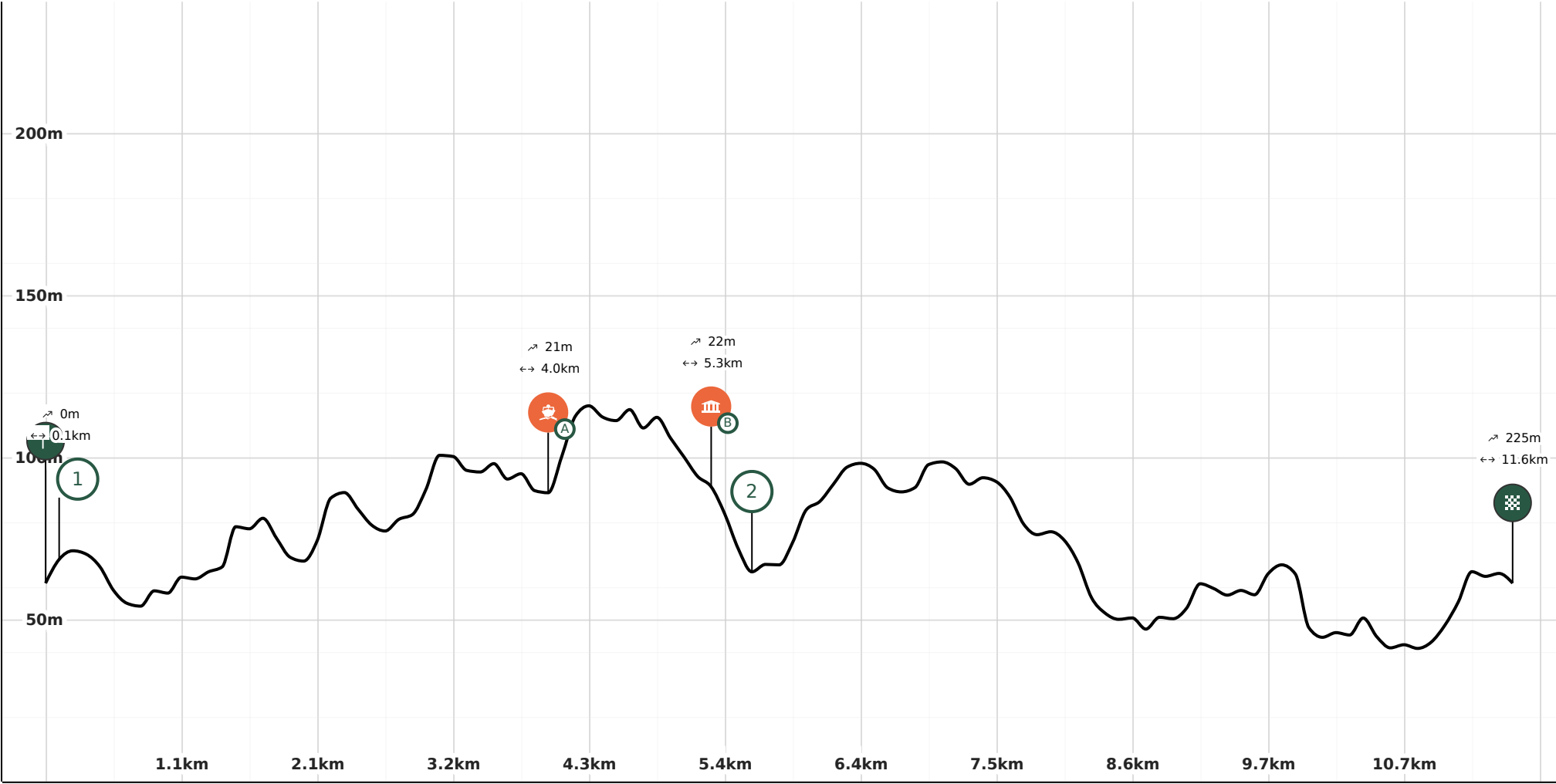
- De nombreuses fontaines et lavoirs.
- Le château et le parc de Dilay.
- Les vallées du Doré, du Saumort et de l'Autize.
- L'arboretum du Chaillot.
- ...et peut-être la Galipote.



# Légende (Carte et profil altimétrique)

 Point de départ  Point d'arrivée  Itinéraire

## Profil altimétrique





## Infos parcours et Points d'intérêt

### 1 Le départ. Hôtels



Du Chaillot, l'itinéraire monte par la route et passe devant l'entrée du stade, rue Armand Bardet. Il tourne à gauche sur le GR de pays de gâtine (balisage jaune-rouge) sur 500 m. Juste avant le ruisseau le Dore, quitter le GRP en empruntant un chemin empierré sur la droite. Suivre le balisage jaune vers Dilay et la Villedé pour arriver au cimetière aux chiens.

📍 Rue Armand Barlet, 79160, ARDIN  
📍 Lat : 46.4768579 Lng : -0.5532646  
➡ Alt : 69 m

### 2 Cimetière aux Chiens. Hôtels



L'itinéraire se poursuit au sud vers Fontbriant, le Soucier et la Montagne. Après avoir rattrapper la vallée du Saumort vous arriver sur le GRP (jaune-rouge) le suivre jusqu'à l'entrée de Mortay. Continuer tout droit (en laissant le GRP à gauche vers Rochard) traverser le hameau de Mortay, suivre le balisage jaune qui vous conduit à l'arrivée d'Ardin.

📍 Chemin du Cimetière aux Chiens, 79160, ARDIN  
📍 Lat : 46.5056886 Lng : -0.5253696  
➡ Alt : 59 m

### A La Marbrière. Patrimoine

Par FFRandonnée Deux-Sèvres



La marbrière évoque la présence d'un gisement de marbre, unique en Poitou-Charentes, exploité jusqu'au début du XXème siècle. C'est un calcaire qui a subi un métamorphisme sous l'effet de la température et de la pression dans la croûte terrestre.

📍 Rue de la Marbrière, 79160, ARDIN  
📍 Lat : 46.5035323 Lng : -0.548501  
➡ Alt : 97 m



### B Le cimetière aux Chiens. Histoires et légendes

Par FFRandonnée Deux-Sèvres



Le cimetière aux chiens fait référence à l'invasion des Maures, appelés "chiens" par les gens de l'endroit, qui furent enterrés ici à la suite d'une violente bataille. Les rescapés s'enfuirent en franchissant un ruisseau nommé depuis lors le Saumort - le saut des Maures.

📍 Chemin du Cimetière aux Chiens, 79160, ARDIN  
📍 Lat : 46.5062232 Lng : -0.5308843  
➡ Alt : 93 m