

Béceleuf - La vallée de l'Autize.



© J.G. FFRando Comité 79

Point de départ

📍 BÉCELEUF
📍 Lat : 46.47063 Lng : -0.50726

Informations techniques

 Marche

Facile ⌚ 4h00

↗ Deniv. pos.
118 m

↑ Alt. max.
109 m

↓ Alt. min.
45 m

↔ Distance
10,6 km



FFRandonnée 

Proposé par :
FFRandonnée Deux-Sèvres
<https://www.ffrandonnee.fr/>



Description

A partir de l'église romane, la vallée de l'Autize nous guide de châteaux en lavoirs et de moulins en Pigeonnier remarquable.

Accès: à 8 km à l'est de Coulonges sur l'Autize et 9 km à l'ouest de Champdeniers.

Départ : Place de la Mairie de Béceleuf.

Distance: 10.6 km (dont un aller retour de 2 km pour le Pigeonnier de Pouzay).

Balisage: Jaune et Jaune Rouge (GR de pays).




Informations complémentaires

Vous découvrirez au cours de ce circuit:

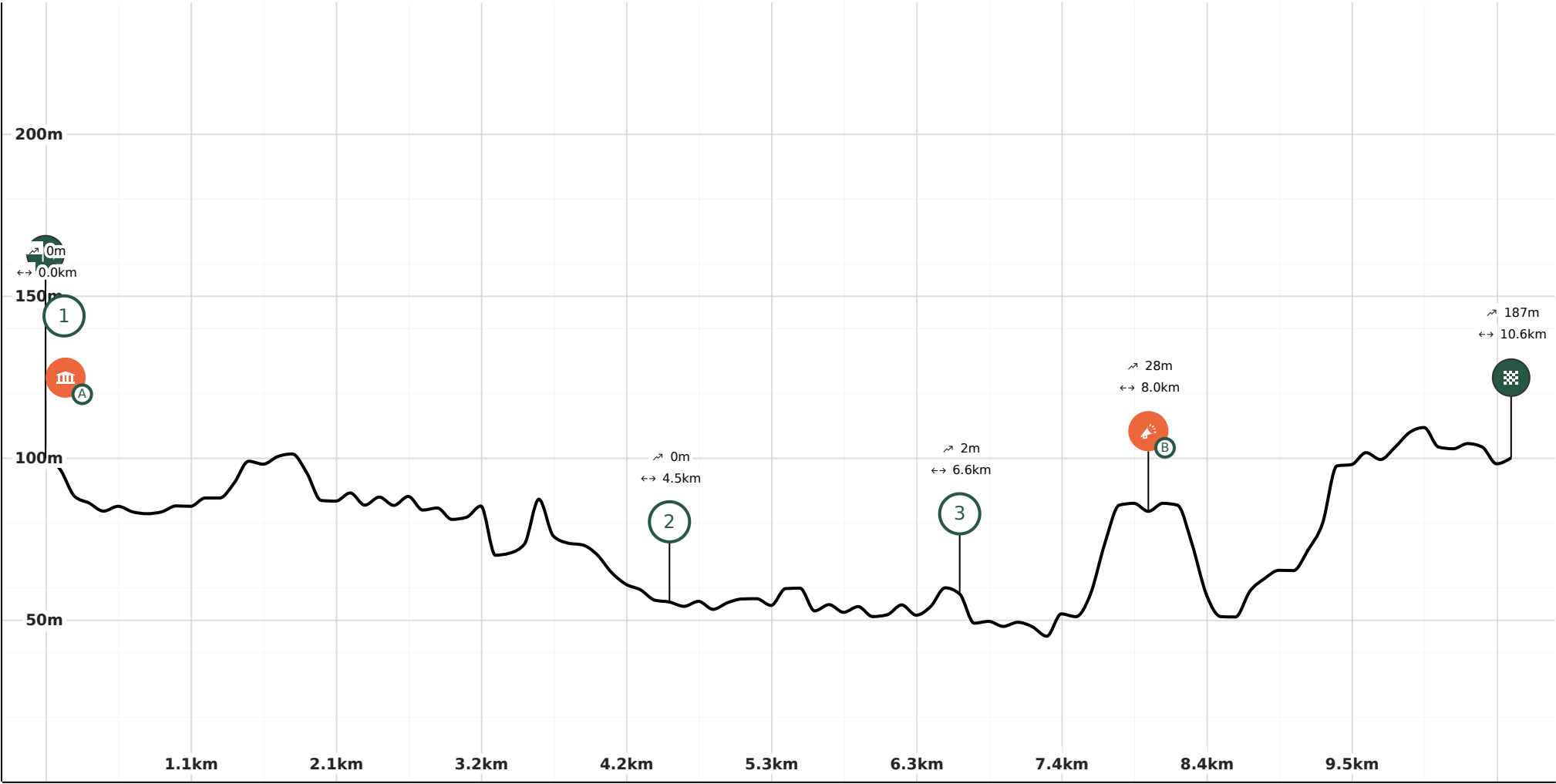
- L'église romane St Maurice de Béceleuf.
- Le Petit Château,
- La vallée de l'Autize.
- Roc Cerveille.
- Le Vallon de Rochard et le logis de Pouzay avec son pigeonnier remarquable (2 km AR)



Légende (Carte et profil altimétrique)

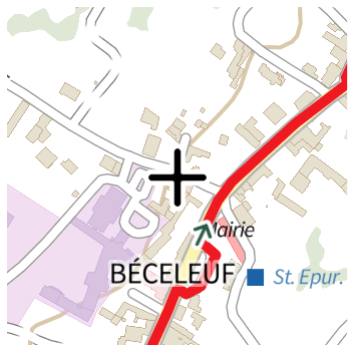
 Point de départ  Point d'arrivée  Itinéraire

Profil altimétrique



Infos parcours et Points d'intérêt

1 Le départ. Hôtels



Face à l'église partir en direction de Champdeniers, suivre la rue de Mortagne. Après quelques mètres sur la D 126, on traverse le ruisseau de Guillet, ensuite prendre à droite autour du Petit Château. Suivre le balisage vers le nord en laissant à droite le village de Fougère, traverser le ruisseau de la Chancelée, le hameau de Bénétte pour arriver à l'Autize au niveau de la D 126.

📍 Rue de la Barre, 79160, BÉCELEUF
📍 Lat : 46.4714612 Lng : -0.5073023
↗ Alt : 100 m

2 La vallée de l'Autize. Hôtels



Traverser la D 126 pour suivre la vallée de l'Autize à droite. Après le site de Roc Cervelle, le sentier traverse le Saumort, le parcours se poursuit rive droite de l'Autize par Maillette et Mortay.

📍 79160, BÉCELEUF
📍 Lat : 46.493432 Lng : -0.5126882
↗ Alt : 57 m

3 A l'entrée de Mortay Hôtels

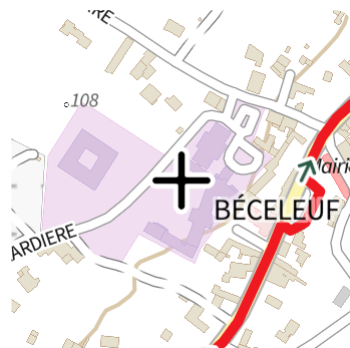


Prendre l'itinéraire à gauche qui descend vers l'Autize et la passerelle de Rochard. Au carrefour remonter à droite vers le logis de Pouzay, un aller retour s'impose pour l'arbre remarquable dans le Pigeonnier de ce logis. Revenir à Rochard et continuer à droite dans une rude montée qui vous conduira vers l'arrivée à Beceleuf après avoir passé devant le château de Beauregard.

📍 Mortay, 79160, ARDIN
📍 Lat : 46.4832559 Lng : -0.535562
↗ Alt : 61 m

Eglise romane St Maurice.

Château, église et abbaye Par FFRandonnée Deux-Sèvres



L'église présente des chapiteaux et des modillons fort curieux dont l'examen attentif révèle des monstre, sirène, cavalier et son cheval, personnages facétieux (par exemple, le modillon de la femme qui "arrose" les passants).

Elle abrite aussi des peintures sur les murs et la voûte de la croisée du transept, notamment un décor de feuillage accompagnés d'un médaillon à fleur de lys.

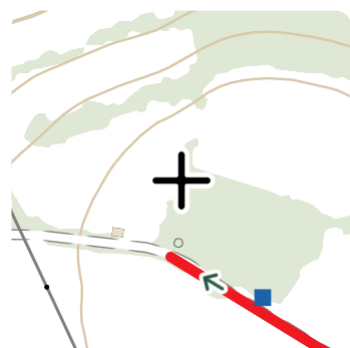
📍 Rue de la Girardière, 79160, BÉCELEUF
📍 Lat : 46.4709705 Lng : -0.5083752
↗ Alt : 102 m



© J.G. FFRando Comité 79

Le pigeonnier de Pouzay.

Évènements divers Par FFRandonnée Deux-Sèvres



Le pigeonnier restauré, est habité par un chêne (classé arbre remarquable) dont la houe émerge.

📍 Pouzay, 79160, BÉCELEUF
📍 Lat : 46.479163 Lng : -0.5361843
↗ Alt : 82 m

