



 Du Chaillot, l'itinéraire descend par la route et, à droite, rejoint la D 745. La traverser de suite et tourner à gauche derrière la rambarde ; prudence, la visibilité est réduite avant le pont.

 Traverser l'Autize et entrer vers la droite dans le hameau de Chambron. Face au calvaire, bifurquer à droite à la patte d'oie.

 Poursuivre par le chemin qui surplombe le **lavoir de Rullon**, remarquable par son bon état de conservation et sa forme en demi-lune.


 La **vallée de l'Autize** se dévoile au long du parcours. Après les Ramigères de la Dent, le chemin s'élève dans le coteau et domine quelques méandres de l'Autize. Le lieu, dénommé "la queue Madame", serait le témoin du passage de la belle Mélusine qui aurait ainsi laissé son empreinte.


 A la Moulinotte, la visibilité réduite à cause du virage impose de traverser prudemment la D 744. Continuer, à gauche et de suite à droite, par la route du Colombier.


Au niveau de la ferme du Colombier, le circuit passe entre les bâtiments agricoles.

Attention, le chemin après la ferme étant inondable en hiver, il convient alors de suivre la variante non balisée en continuant tout droit par la route vers Grolet.

 Un petit raidillon permet d'accéder au **pont de la Roche**, ancienne ligne de

 Niort à Bressuire, qui offre un point de vue remarquable sur la vallée. Juste après le pont, descendre un sentier pentu sur la droite et amorcer le retour par la rive opposée. Le chemin rejoint une

 petite route et voici la **fontaine de Bignon** (privée), riche en cresson.


 A Guilbeau, monter par une petite route qui mène au carrefour de la D 744. Traverser avec précaution pour emprunter la petite route de la Gâteaudière.

Au niveau des dernières maisons, tourner à droite vers l'Autize. A quelques dizaines de mètres en contrebas du chemin, le **lavoir de la Gâteaudière**, rectangulaire avec les coins biseautés, permet une pause bucolique.


 Peu après, le **lavoir de la Villa Michel**, propriété privée, a une architecture unique à Ardin.

Revenir sur la route, le parcours laisse à gauche le petit château du Bois Rateau (privé) et ses deux tours féodales puis descend à nouveau dans la vallée avant de remonter au Bois Bruneau.


Le parcours dévale dans un vallon et monte vers le hameau de l'Apparent, tournant aux premières maisons de la Combe avant de gagner Saint-Goard où il l'on descend à droite.

 Le **château de Saint-Goard, XV^e siècle, surgit soudain au détour du sentier. Il garde à jamais le souvenir du séjour du roi de France Charles IX en 1569.**


 Dans la **vallée du Doré**, l'itinéraire se dirige vers la **fontaine de Grignon** et

 entre dans Ardin. Juste avant l'église, un petit détour, à droite en direction de Barrédé, est conseillé

 afin d'admirer les **fontaine, lavoir carré et coteau de Joubert**, intégralement restaurés par des bénévoles.

 Après l'**église Notre-Dame**, romane à l'origine mais remaniée de nombreuses fois, prendre la petite ruelle au coin de la Poste qui aboutit sur la place des Acadiens.

Traverser la route, longer l'école maternelle et remonter le sentier à gauche dans le virage. Il traverse le parcours de

 santé pour rejoindre le **centre de loisirs du Chaillot**, lieu de détente avec un **arboretum**, conservatoire d'essences forestières et ornementales du monde entier.



ARDIN

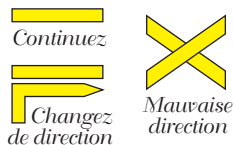
Vous découvrirez au cours de ce circuit :

- les vallées de l'Autize et du Doré ;
- les lavoirs et fontaines de Rullon, de Bignon, de la Gâteaudière, de la Villa Michel, de Grignon et de Joubert ;
- les méandres de "la queue Madame" ;
- le pont de la Roche ;
- les châteaux du Bois Rateau et de Saint-Goard ;
- l'église Notre-Dame et le bourg d'Ardin ;

Ardin possède une longue et riche histoire : de la préhistoire (haches de bronze) à l'époque gallo-romaine (villas, poteries) en passant par l'époque mérovingienne (atelier monétaire royal au VI^e siècle). Le bourg, au carrefour de la voie romaine Angers - Saintes et d'une route du sel, est installé sur un promontoire entre l'Autize et le Doré, justifiant l'origine de son nom, Ardunum "sur la colline" en latin.

- l'arboretum du Chaillot.

Code du Balisage



DEUX-SÈVRES
EN POITOU-CHARENTES

- © Comité Départemental des Deux-Sèvres de la Randonnée Pédestre
- Comité Départemental de Tourisme en Deux-Sèvres
www.deux-sevres.com/cdt79/
Tél. 05 49 77 87 79

Cette fiche est éditée par le Conseil Général des Deux-Sèvres en conformité avec les dispositions de la charte qualité "Randonnée en Deux-Sèvres".
Tél. 05 49 06 77 65

Info79 - Mairie - 05 49 79 03 88

ARDIN



Le val d'Autize

Au gré des méandres de l'Autize, la vie a pris son cours et c'est au détour d'un chemin que châteaux, logis et lavoirs racontent cette histoire.

Accès : 4 km à l'est de Coulonges-sur-l'Autize

Départ : centre de loisirs du Chaillot, à côté du stade

Distance : 13 km

Durée : 3 h 15

Balisage : jaune

Rando pédestre
en Deux-Sèvres