

# BÉCELEUF

*Vous découvrirez au cours de ce circuit :*

- **l'église romane Saint-Maurice de Béceleuf ;**
- **le Petit Château, le logis de Pouzay et son pigeonnier ;**
- **le château de Beauregard et sa fuie ;**
- **les vallées de l'Autize et du Saumort ;**
- **Roc Cervelle ;**

Roc Cervelle, rocher constitué de plaques de schiste, est situé au confluent de l'Autize et du Saumort. Il dominait, il y a des centaines de millions d'années, les mers du secondaire qui venaient baigner les hauteurs de Gâtine. Les plaines argilo-calcaires, dues à cette transgression marine, sont à peu de distance, au sud de Béceleuf. La légende veut que l'eau qui suinte soit le "pipi" de Mélusine qui venait dormir.

- **le vallon de Rochard.**

*Bonne randonnée...*

*... et n'oubliez pas que vous n'êtes pas seul à emprunter les sentiers que vous allez parcourir. Nous vous invitons donc à respecter la nature :*

- évitez de cueillir les fleurs et les plantes ;
- ne laissez aucun débris derrière vous ;
- respectez les lieux habités ;
- restez sur les sentiers ;
- maintenez les chiens en laisse.

## Code du Balisage



Continuez



Changez de direction



Mauvaise direction

Balisage jaune :  
PR® promenade  
et randonnée

Balisage jaune  
et rouge :  
GRP® grande  
randonnée



- © Comité Départemental de la Randonnée Pédestre des Deux-Sèvres  
[deux-sevres.ffrandonnee.fr](http://deux-sevres.ffrandonnee.fr)
- Agence de Développement Touristique des Deux-Sèvres  
[www.tourisme-deux-sevres.com](http://www.tourisme-deux-sevres.com)  
Tel. 05 49 77 87 79

*Cette fiche est éditée par le Conseil Général des Deux-Sèvres en conformité avec les dispositions de la charte qualité "Randonnée en Deux-Sèvres".*

*Tel. 05 49 06 77 65*

# BÉCELEUF



## La vallée de l'Autize

*A partir de l'église romane, la vallée de l'Autize nous guide de pigeonniers en châteaux et de lavoirs en moulins.*

Accès : à 8 km à l'est de Coulonges-sur-l'Autize,  
9 km à l'ouest de Champdeniers

Départ : Place de la mairie de Béceleuf

Distance : 11,5 km


Durée : 3 h


Balisage : jaune et jaune-rouge


**Rando** pédestre  
en Deux-Sèvres




**Le bourg de Béceleuf** apparaît en 828 sous le nom *Becelum*. L'ancien château, dont il ne subsiste rien et dont la légende attribue la construction à **Mélusine**, faisait partie des défenses des seigneurs de Parthenay.

 **L'église romane Saint-Maurice** présente des chapiteaux et des modillons fort curieux dont l'examen attentif révèle des monstres, sirène, cavalier et son cheval, personnages facétieux (par exemple, le modillon de la femme qui « arrose » les passants). Elle abrite aussi des peintures sur les murs et la voûte de la croisée du transept, notamment un décor de feuillages accompagnés d'un médaillon à fleur de lys (murs est et ouest) ainsi que deux oiseaux et de grandes tulipes ornementales, du XVII<sup>e</sup> siècle, sur le mur nord.

 Face à l'église, partir vers la droite, en direction de **Champdeniers**. Au monument aux morts, suivre **la rue de Mortagne**.


Après quelques mètres sur la D 126, l'itinéraire traverse le ruisseau de Guillet, en droit d'un étang. En face, le  **Petit Château** (XV<sup>e</sup> siècle, reconstruit au XIX<sup>e</sup> siècle). Un moulin à eau et un moulin à vent lui étaient attachés.


Nous laissons sur la droite le gros village de **Fougères**. A partir du **hameau de Bois**, la randonnée suit le GR de Pays Sud Gâtine, et dépasse **le lavoir de la Fontaine des Loges**. Le vallon conduit au **ruisseau de Chancelée**, au pied de **Bénette** (Benêtre- bien-être ?), grosse ferme aux bâtiments typiques, construits en moellons calcaires.


 La vallée creusée par **l'Autize** apparaît alors.


 Traverser la D 126 puis la rivière sur une passerelle.


Noter, à droite, **un cornier**, arbre devenu très rare.

 Peu après le site de **Roc Cervelle**, le sentier traverse le **Saumort**. Le parcours se poursuit, rive droite de **l'Autize**, par Maillette et Mortay, retrouvant le GR de Pays au **Moulin de Pouzay**.

 Le chemin monte sur le plateau vers **Pouzay**. **Le pigeonnier**, restauré, est habité par un chêne dont la houppe émerge.

 **Le logis**, au milieu de son parc, a conservé ses deux portes fortifiées qui s'ouvrent sur une vaste cour.

 Vient alors le **vallon de Rochard** où il est bon de s'écarter du sentier balisé jusqu'à **l'Autize**. La dernière montée n'en sera que plus rude mais le souvenir en restera gravé.

 Suivant à nouveau les marques jaunes, le **château de Beaugard**, avec ses deux grosses tours rondes et sa fuie (colombier) précède l'arrivée à **Béceleuf**.

