

LE RETAIL

Vous découvrirez au cours de ce circuit :

- le Logis du Retail ;
- l'église Saint Joseph ;
- les lavoirs du bourg ;
- la Pierre de justice ;
- la forêt domaniale de Secondigny :

Dominant les alentours à près de 250 mètres d'altitude, la forêt domaniale de Secondigny se développe sur 256 ha. Avant la révolution, les plus beaux arbres étaient utilisés par la marine royale pour la mâture des voiliers. Transportés par chariots à Coulon, ils suivaient les canaux du Marais Poitevin jusqu'à La Rochelle avant de rejoindre l'arsenal de Rochefort par la mer. Les charbonniers, bûcherons, sabotiers et fendeurs de lattes (pour les barrières ou pour les douelles de barriques) ont exploité, parfois en cachette, la forêt qui appartenait au Comte d'Artois avant la révolution.

- l'ancien hôtel de la Frémaudière- Ecureuil ;
- des chemins creux et des haies plessées ;
- le vallon de Pultré ;
- le parcours botanique de l'Office National des Forêts :

Un sentier botanique est tracé au cœur de la forêt de Secondigny, à partir du parking de la Maison forestière (boucle de 4,5 km, compter 2 heures). Il présente les principales essences forestières, les arbustes et plantes de sous-bois, les techniques d'exploitation forestière et l'évolution des sols forestiers. Le parcours passe par le point culminant du secteur, marqué de bornes géodésiques au point coté 249 mètres.

Bonne randonnée...

Afin de connaître les jours de chasse en forêt domaniale de l'Hermitain, se rendre sur le site de l'ONF :

www.onf.fr/centre-ouest-aquitaine/sommaire/jours-chasses/poitou-charentes



- © Département des Deux-Sèvres
www.randoendeuxsevres.fr
Tél. 05 49 06 77 65
- © Comité Départemental de la Randonnée Pédestre des Deux-Sèvres
www.deux-sevres.ffrandonnee.fr
- Agence de Développement Touristique des Deux-Sèvres
www.tourisme-deux-sevres.com
Tél. 05 49 77 87 79

Cette fiche est éditée par le Département des Deux-Sèvres en conformité avec les dispositions de la charte qualité "Randonnée en Deux-Sèvres".

Impression: h01c179 certifiée Impression Vert - Maille - 05 49 29 03 88

LE RETAIL



La forêt domaniale de Secondigny

Par les sentiers et les vallons, découvrez l'environnement des Retaillons, bûcherons ou charbonniers, connus pour leur esprit indépendant et frondeur.

Accès : 7 km au sud de Secondigny

Départ : le logis du Retail

Distance : 11,5 km

Durée : 3 h

Balisage : jaune

Rando pédestre
en Deux-Sèvres

Au nord du bourg, le Logis, mentionné dès la fin du XII^e siècle, avec son porche massif en plein cintre et sa porte piétonne, fut la propriété des seigneurs batailleurs du **Retail**. L'un d'eux, **Jacques de Parthenay**, huguenot, réussit à s'emparer de **Secondigny**, la catholique, de juin à août 1574.

L'église St Joseph, fin XIX^e siècle, avec son abside ronde et son clocher-porche, a été construite sur décision du conseil municipal d'**Allonne** pour satisfaire le désir des habitants du hameau. **Le Retail** n'est devenu une commune qu'en 1912 (la plus jeune commune des Deux-Sèvres).

P Départ : Dos au Logis, descendre en face vers la mare. Un peu avant l'église, tourner à droite vers **La Ronfrère** et son lavoir.

A la sortie de La Ronfrère, partir à gauche sur un chemin herbeux.

Le circuit revient vers le bourg pour découvrir le **lavoir** restauré par les écoliers, **la Pierre de justice** au bout du chemin.

La Pierre de justice était utilisée, suppose-t-on, pour décapiter les condamnés. Les seigneurs du **Retail**, hauts justiciers, disposaient d'un droit d'origine féodale les autorisant à juger les crimes et délits commis sur l'étendue de leur juridiction. Ils pouvaient élever, pour la punition des coupables, pilori et fourches patibulaires.

A **La Genaudière**, site d'une ancienne briqueterie, suivre le GR 364 (balisage blanc-rouge) vers l'ouest.

⚠ Traverser prudemment la D 25. Le chemin pénètre bientôt en forêt où l'on chemine jusqu'à la route forestière de **La Reculée**.

🌿 Le circuit emprunte alors, en lisière de forêt, le **sentier périmétral** dont les bornes délimitent la forêt domaniale. Le tracé devient sinueux et parfois escarpé.

☀ En partant à gauche, magnifique point de vue sur la forêt et la vallée du ruisseau de **Gâtineau**.

🌿 Traverser la route pour prendre à droite le chemin derrière la **croix de carrefour**, cotée 189, qui longe une réserve de chasse. Traverser **la forêt domaniale** (voir au dos) par le chemin rural du **Retail** à **Secondigny**.

🏠 En sortant de la forêt, les quelques vestiges de **l'Abbaye des Bois** située à gauche rappellent sa construction en 1190 par **Hugues de Parthenay**. Ses moines bénédictins ont joué un rôle actif dans le défrichement d'une partie de la forêt et dans l'évolution des techniques culturelles.

☀ De la petite route, le point de vue sur le village et le vallon de **Pultré**, est l'occasion d'évoquer le parachutage pour la Résistance, le 14 juillet 1944, annoncé par le message : "Son chèque est sans provision" ! Plus bas dans la vallée, un couple de résistants procuraient une cache d'armes à **Chicheville**. Les **maquisards** se terraient dans le bois pendant les moments d'alerte (stèle à 200 m à gauche).




Emprunter le chemin forestier en face.

⚠ Après avoir traversé prudemment la D 25, les chemins bordés de haies offrent des points de vue sur **Fenioux** et le versant sud de la Gâtine, et permettent de rejoindre **Le Retail**.

🏠 L'itinéraire traverse l'antique voie romaine **le chemin des Chaussées**, pour passer près de **l'ancien hôtel de la Frémaudière-Ecureuil**, entouré de cours et jardins. La ferme abrite un élevage réputé de vaches parthenaises.

🌿 Hors circuit, à 500 m, on peut rejoindre le **parcours botanique de l'Office National des Forêts**.

Code du Balisage

	
Continuez	Mauvaise direction
	
Changez de direction	

				
Patrimoine bâti	Point de vue	Aire de pique-nique	Patrimoine naturel	Traversée de route

