

Le horst de Montalembert

Orienté NO-SE, le horst de Montalembert est une prolongation, dite sud armoricaine, d'un axe structural majeur long de 130 km : l'axe anticlinal des Essarts-Mervent-Melle-Montalembert. Le terme de horst en géologie est en général associé à celui de graben pour désigner respectivement des blocs soulevés et des fossés effondrés, créés par une combinaison de failles tectoniques. Mais c'était il y a longtemps et il n'y a plus rien à craindre. Le résultat : une butte de 9 km sur 1 km, un dénivelé de 70 m entre le sommet du horst (à 190 m) et la plaine, avec des sources qui jaillissent au sommet de la colline !

• L'arbre roi de ces bois : le châtaignier ;

Poussant sur un sol propice, l'argile - mais plus connu localement sous le terme "les terres rouges", l'arbre dominant des bois que vous traversez est le châtaignier. Utilisé pour les charpentes, on le retrouve traditionnellement dans le Mellois sous la forme de bardages de hangar notamment. Actuellement, il est exploité principalement pour le bois de chauffage et la fabrication de piquets.

Bien que la tempête de 1999 ait fait des ravages, vous aurez aussi la chance d'admirer de beaux spécimens de châtaigniers au tronc torturé par les siècles. Il s'agit de châtaigniers greffés pour la production de châtaignes et que l'on appelle localement des "talles". Malheureusement beaucoup déprissent victimes de deux champignons : le chancre et l'ancre.

• des traces de marnières et des vestiges de fours à tuiles ;

L'argile rouge dite à châtaigniers, abondante sur les flancs de la colline, était exploitée pour la fabrication des tuiles jusqu'aux années 1970. Quelques ruines de tuileries, de fours verticaux ou horizontaux, selon l'époque de construction, et de carrières d'extraction ou marnières témoignent encore de cette activité qui fut un des fleurons de l'économie locale. On observe dans de nombreux murs des "rouillons" (série de tuiles ratées, collées).



" Rouillons " - Photo F.M avec l'aimable autorisation du propriétaire

SAUZÉ-VAUSSAIS

Vous découvrirez au cours de ce circuit :

• **le horst de Montalembert ;**
C'est un curieux accident géologique qui donne son nom à cette randonnée.

• l'église Saint-Junien de Vaussais ;

La visite de l'église est possible,
se renseigner auprès de la mairie.
Tél. 05 49 07 60 53

• la fontaine Saint-Junien ;

• la fontaine de la légende des brumes ;

• l'église Saint-Sylvestre de Montalembert ;

• les "fonts" de Montalembert ;

• la LGV ;

La Ligne à grande Vitesse Centre Europe Atlantique (tronçon de Tours à Bordeaux) dont la construction a débuté en 2013 a transformé le paysage de manière définitive au niveau des villages de la Montée Rouge et de Puy de Bourin en ce qui concerne cette randonnée.

Bonne randonnée...



- © Département des Deux-Sèvres
www.randoendeuxsevres.fr
Tél. 05 49 06 77 65
- © Comité Départemental de la Randonnée Pédestre des Deux-Sèvres
www.deux-sevres.ffrandonnee.fr
- Agence de Développement Touristique des Deux-Sèvres
www.tourisme-deux-sevres.com
Tél. 05 49 77 87 79

Cette fiche est éditée par le Département des Deux-Sèvres en conformité avec les dispositions de la charte qualité "Randonnée en Deux-Sèvres".

SAUZÉ-VAUSSAIS



Le horst de Montalembert

Cette butte singulière de 9 kilomètres de long caractérise le paysage et l'argile rouge, anciennement utilisée à la fabrication de tuiles, est le terrain de prédilection du châtaignier.

Accès : 2 km au sud de Sauzé-Vaussais par la D 54

●
Départ : Place de Vaussais

●
Distance : 10,5 km


●
Durée : 2 h 45



●
Balisage : jaune

Rando pédestre
en Deux-Sèvres

P  L'itinéraire part vers le sud et passe à proximité de **l'église Saint-Junien de Vaussais**.

L'édifice du XI^e siècle porte la marque de différents styles architecturaux. La partie la plus intéressante est le transept que surmonte un clocher carré à baies à colonnettes.


 *Au bas du bourg, hors circuit, la fontaine Saint-Junien alimente la Péreuse, petit cours d'eau intermittent du bassin de la Charente.*


  Traverser la D 54. Rejoindre le village du Puy de Bourin et poursuivre par les bois du Bail et des Saints, après avoir traversé la LGV.



   On appréciera à **Montalembert**, **la fontaine de la légende des Brumes**, **l'église Saint-Sylvestre**, **le tilleul de la place (planté en 1600)** et le point de vue sur la plaine de Limalonges.


La légende des Brumes de Montalembert veut qu'ici une source jaillisse à l'emplacement même où fût brûlée, en 1151, Almodis, jeune chambrière de dame Adélaïde de Montalembert, injustement condamnée pour un vol commis par une pie ! La malédiction jetée par l'innocente jeune fille à ses bourreaux se perpétue et certains jours, la fumée du bûcher enveloppe de brume le bourg, le château et la plaine tandis que l'eau de la source dévale la colline dans un bruit de sanglots !

Peu avant le carrefour de Nègreveu, l'itinéraire descend par un chemin, à droite, vers les bois.







 Noter au passage les "fontons" de Montalembert, curieux puits au ras du sol qui, bien que situés au sommet du horst, voient l'eau y affleurer la margelle ! Tourner à gauche juste avant le village de Sainte-Héraye.

 Le chemin emprunte une rude côte à travers **les bois de châtaigniers**, fortement touchés par la tempête du 27 décembre 1999.




 À la Montée Bleue se trouve des traces de marnières et des vestiges de fours à tuiles. Avant les maisons, au niveau d'une petite mare, virer à droite; le chemin dévale bientôt la colline jusqu'à une petite route goudronnée. Un chemin blanc, au pied du village de la Montée Blanche, nous conduit au hameau de la Montée Rouge (bleue, blanc, rouge : le compte y est  !) - point de vue sur la plaine de Limage.

Au village, prendre tout de suite à gauche la rue «Bellevue» en descente jusqu'à la voie communale. Prendre à droite, traverser la LGV pour prendre toujours à droite un chemin goudronné qui remonte avant de retrouver un petit chemin en bordure du bois de "Pé-foumé" donnant un point de vue sur Vaussais.  Traverser à nouveau la D 54 et, par le lieu-dit "Chalua", rejoindre le bourg où une petite venelle (chemin des roses trémières), à droite, nous conduit à la place de Vaussais.



	
Patrimoine bâti	Point de vue
	
Aire de pique-nique	Patrimoine naturel
	
Traversée de route	
	
La LGV	

Code du Balisage

	
Continuez	Mauvaise direction
	
Changez de direction	