
 Au cours de cette randonnée, vous serez amenés à croiser un itinéraire Balades et découvertes du Pays Mellois au sud du **lieu-dit L'Épine**.

Ce circuit permet de découvrir les quatre principales sources de la Légère et leurs Lavoirs, ainsi que les bois de la Garde.

 Partir du **Lavoir de Mareuil** et prendre deux fois à gauche direction Bournaveau.

 Passer devant le **Rouissoir de la Fontenelle**, *ce site servait au XIX^e siècle au rouissage du chanvre pour récupérer les fibres destinées à la fabrication des cordages.*


Peu avant Bournaveau, prendre à droite, passer devant le château d'eau et continuer jusqu'au **Lavoir de Mouchedune**.

A l'arrière subsistent les restes d'une ancienne retenue d'eau qui permettait l'élevage de poissons.

 La plus grande prudence est recommandée pour traverser la D14.

 A votre droite avancez jusqu'à la **Fontaine au Blanc** (aller et retour).

Prendre un chemin blanc, puis à droite un chemin herbu.


 Remarquer à votre droite le champ au relief très tourmenté ; Il s'agit d'anciens dépôts de terre provenant de **l'extraction des mines de plomb argentifère** de la vallée de la Légère.

 Passer au lavoir du **Bignon de Fayette**.

Continuer à droite en direction de la Crenessière et prendre le premier chemin blanc à droite.

 Continuer puis traverser la D 14.

Se diriger vers **Mouchedune**. Prendre le premier chemin blanc à gauche. A l'extrémité, continuer en face puis emprunter le premier chemin herbu à droite. A l'arrivée sur le goudron, à gauche vers **L'Épine**.

 A l'Épine sur votre droite, une maison ancienne avec un **four à pain extérieur** sous un escalier en pierres.

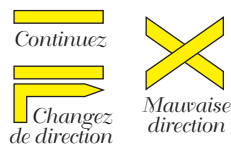
Se diriger vers **la Corbillère**, d'abord par du goudron puis par un chemin de terre. A **la Corbillère**, prendre à droite vers Melle puis prendre le premier chemin à gauche menant à **la Sauvagère** puis à **la Terrasserterie** (limite de commune avec St Vincent).

 Traverser les **Bois de La Garde** (2^e chemin à droite).

Revenir à votre point de départ en passant par les Epinarads. Sur votre droite une **plantation conservatoire** de châtaigniers et d'arbres fruitiers.



Code du Balisage



Vous découvrirez au cours de ce circuit :

- le Lavoir de Mareuil ;
- le Rouissoir de la Fontenelle ;
- le Lavoir de Mouchedune ;
- le Lavoir de la Fontaine au Blanc ;
- des restes d'extraction de plomb argentifère ;
- le Lavoir du Bignon de Fayette ;
- un Four à Pain extérieur ;
- les Bois de la Garde ;
- une Plantation conservatoire.

Bonne randonnée...

... et n'oubliez pas que vous n'êtes pas seul à emprunter les sentiers que vous allez parcourir. Nous vous invitons donc à respecter la nature :

- évitez de cueillir les fleurs et les plantes ;
- ne laissez aucun débris derrière vous ;
- respectez les lieux habités ;
- restez sur les sentiers ;
- maintenez les chiens en laisse.



Les itinéraires Balades et découvertes du Pays Mellois ont été tracés pour vous permettre de découvrir les richesses patrimoniales locales. Architecture, pigeonniers, puits, lavoirs, faune, flore... laissez-vous porter par votre curiosité et observez ce qui fait l'identité d'un territoire.



- © Comité Départemental des Deux-Sèvres de la Randonnée Pédestre deux-sevres.ffrandonnee.fr
Tél. 05 49 96 11 75
- Agence de Développement Touristique des Deux-Sèvres
www.tourisme-deux-sevres.com
Tél. 05 49 77 87 79

Cette fiche est éditée par le Conseil Général des Deux-Sèvres en conformité avec les dispositions de la charte qualité "Randonnée en Deux-Sèvres".

Tél. 05 49 06 77 65



Les Sources de la Légère

À la découverte des sources de la Légère et de leurs lavoirs.

Accès : 4 km au nord de Melle

Départ : lavoir de Mareuil de Saint Léger de la Martinière

Distance : 10,5 km

Durée : 3 h

Balisage : jaune

Rando pédestre
en Deux-Sèvres