


La principale richesse de cette commune a longtemps été la production de vin qui fut anéantie au XIX^{ème} siècle par le phylloxéra.

Départ dans le bourg de **Vallans** au parking de l'église en face de la Mairie.

 **L'église d'origine romane l'église fut en partie détruite au cours des guerres de Cent ans ou des guerres de religion, puis reconstruite au XIX^{ème} siècle, mais elle conserve cependant quelques éléments de son origine romane. Au XIII^{ème} siècle le village reçut la visite de Saint-Louis, dans l'église un tableau rappelle cet épisode.**

Prendre à gauche sur la D1 puis à gauche **rue du Moulin** au niveau du cimetière. Encore à gauche **rue du Prioulet** puis le chemin blanc sur la droite **rue de la Pérotte**, en face d'une grande barrière, le continuer pendant 750 mètres et tourner à gauche après un bosquet sur une petite route.

 Prendre à droite la rue de la Fontaine vers le hameau **Le Petit Village** à l'image de sa fontaine dont les eaux vont grossir le

ruisseau de la Garenne, le Petit Village a conservé le charme de ses fermes et habitations traditionnelles.

Le traverser et continuer jusqu'au prochain croisement. Prendre à gauche sous la ligne électrique et à nouveau à gauche à la patte d'oie sur le GR. Passer devant le **château d'Allerit rue du Pigeonnier.**

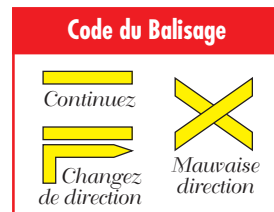
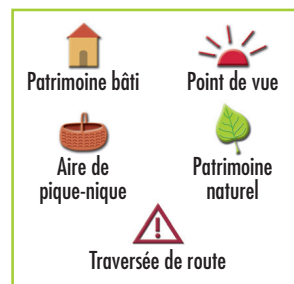
Privé, il ne se visite pas mais vous pourrez apercevoir son magnifique pigeonnier. Les villages-source du marais, bien plus que la vallée de la Sèvre Niortaise toute proche, ont fixé de nombreux logis, châteaux et autres maisons bourgeoises. La plupart, comme celui-ci, sont entourés de hauts murs aux petits moellons plats, soigneusement maçonnés.

 Poursuivre jusqu'au village d'**Allerit** et découvrez **son lavoir.**
Dans ce village le débit du ruisseau de la Garenne est parfois si puissant, en

période de fortes précipitations, que son lit a dû être "fixé" par une armature de béton ou de métal. Les maçonneries du lavoir sont alors soumises à rude épreuve.

Continuer en gardant votre droite jusqu'au village des **Touches rue de la Guitellerie.** Dans le centre du village prendre à gauche **rue de l'Huilerie** et à 250 mètres, au croisement, prendre le chemin herbeux en face, entre les 2 routes. Poursuivre pendant 700 mètres et prendre la route à droite en direction de Vallans.

Entrer dans le bourg à droite rue des Villages ensuite **rue du Lavoir** puis à gauche au stop sur la D1 pour rejoindre le point de départ.



Balisage blanc et rouge :
GR® grande randonnée



VALLANS

Vous découvrirez au cours de ce circuit :

- **le bourg de Vallans, l'église Notre-Dame des XI^{ème} et XIX^{ème} siècle ;**
- **les hameaux : le Petit Village, Allerit, les Touches;**
- **la vallée de la Courance, les biefs et ruisseaux, les lavoirs et les fontaines ;**
- **le château d'Allerit (privé) et son pigeonnier.**

Bonne randonnée...

... et n'oubliez pas que vous n'êtes pas seul à emprunter les sentiers que vous allez parcourir. Nous vous invitons donc à respecter la nature :

- évitez de cueillir les fleurs et les plantes ;
- ne laissez aucun débris derrière vous ;
- respectez les lieux habités ;
- restez sur les sentiers ;
- maintenez les chiens en laisse.



- © Comité Départemental des Deux-Sèvres de la Randonnée Pédestre deux-sevres.ffrandonnee.fr
Tél. 05 49 96 11 75
- Agence de Développement Touristique des Deux-Sèvres
www.tourisme-deux-sevres.com
Tél. 05 49 77 87 79

Cette fiche est éditée par le Conseil Général des Deux-Sèvres en conformité avec les dispositions de la charte qualité "Randonnée en Deux-Sèvres".
Tél. 05 49 06 77 65

VALLANS



Le charme d'un village-source

Village-source établi assez haut sur le plateau calcaire, Vallans n'en est pas moins attachant avec ses biefs et ses ruisseaux qui dévalent du plateau et courent de fontaines en lavoirs.

Accès : 13 km au sud-ouest de Niort par le N11 puis la D1 par Epannes

Départ : parking de l'église, en face de la mairie

Distance : 7 km

Durée : 2 h

Balisage : jaune, rouge et blanc (GR®36)

Rando pédestre
en Deux-Sèvres